

IZKUŠNJE CELOVITE PRESOJE VPLIVOV NA OKOLJE ZA PODROČJE ENERGETIKE

Mag. Vesna Kolar Planinšič
Ministrstvo za okolje in prostor
vesna.kolar.planinsic@gov.si

Izkušnje

- Merila:
- Postopki so zaključeni
- Odločbe o sprejemljivosti do pravno močne
- Plan je potrjen
- CPVO za Vetrne elektrarne – jih ni !

– CPVO Državni prostorski načrt za Vetrne elektrarne
postopki pričen v leto 2018

- CPVO za hidroelektrarne (2 primera):
 - Državni prostorski načrt Brežice
 - Državni prostorski načrt za Mokrice

Izkušnje s področja CPVO in energetike

- CPVO Državni prostorski načrti za plinovode-veliko zaključenih
- CPVO za Državne prostorske načrte za daljnovode-nekaj potrjenih
- CPVO za Nacionalni energetske program – zaključena celovita presoja a nesprejet plan
- Operativni program za obnovljive vire energije-edina izkušnja za program, a odločitev še ni pravnomočna

1. Izkušnja

Nacionalni energetske program

- Vrednotenje alternativ
- Okoljsko poročilo
- Mnenja v rokih
- Javna razgrnitev
- Čezmejna presoja s 5 državami
- Učinkovitost vseh ministrstev in organizacij
- NEP ni bil sprejet

2. Izkušnja

Celovita presoja vplivov na okolje za operativni program za obnovljive vire energije

- Izpolnjuje pogoje za celovito presojo:
 - 1. je plan s področja energetike
 - 2. Osnova v zakonu, pripravljavec: Ministrstvo, pristojno za energetiko
 - 3. sprejme ga pristojni nacionalni organ
 - 4. Predstavlja program za izvajanje projektov
 - 5. Lahko vpliva na Naturo 2000

Odločitev MOP o verjetno pomembnih vplivih/CPVO DA

- Posvetovanje z ministrstvi in organizacijami
- Pridobivanje mnenj
- Ugotovitev, da je za plan treba izvesti celovito presojo
- ODLOČBA MOP
- Objava odločbe na spletni strani
- Na odločbo ni bilo pritožb

- Priprava okoljskega poročila in
- Presoje sprejemljivosti na varovana območja

- Po Zakonu o varstvu okolja ugotavljanje skladnosti z Uredbo o okoljskem poročilu, posvetovanje z ministrstvi in organizacijami

- Vprašanje vključevanja NGO
- Usposabljanje za NGO za organizirano vključevanje v času javne razgrnitve
- Vse okoljske informacije so informacije javnega značaja
- Vpogledi v spis
- Odgovarjanje na vsa vprašanja preden upravni organ lahko prebere okoljsko poročilo

Glavni okoljski cilji

- Zmanjšanje vpliva na podnebne spremembe
- Izboljšanje kvaliteta zraka
- Zmanjšanje emisij
- Dobro stanje nadzemnih voda
- Dobro stanje podzemnih voda
- Ohranjanje mokrišč
- Zmanjšanje izgube biotske raznovrstnosti
- Varstvo krajin
- Zdravje prebivalcev in kvaliteta življenja

Mnenje na okoljsko poročilo

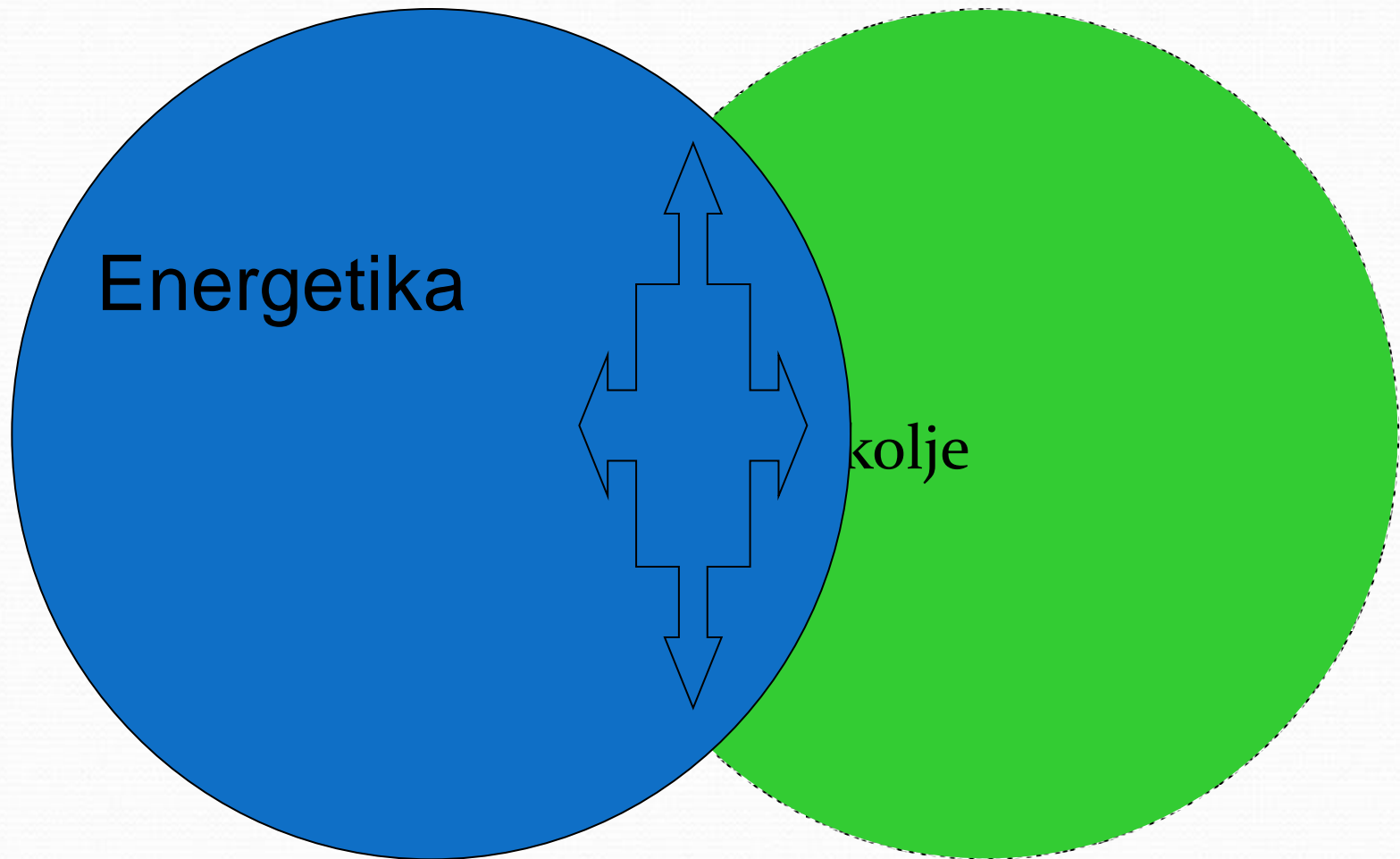
JAVNA RAZGRNITEV

- Objava gradiva na spletni strani Ministrstva za infrastrukturo, zakonski rok 30 dni !
- Javna objava
- Javna predstavitev
- Opredelitev do pripomb javnosti
- Objavljena na spletni strani

ODLOČBA O SPREJEMLJIVOSTI

- Posvetovanja z ministrstvi in organizacijami
- Mnenja
- Medsektorsko usklajevanje
- Kratki časovni roki/**Prekratki časovni roki !**
- Izdaja odločbe
- Potrditev na Vladi
- Pritožbe NGO na Vlado
- Pritožbe NGO na Upravno sodišče (še poteka)

Iskanje polja sprejemljivost



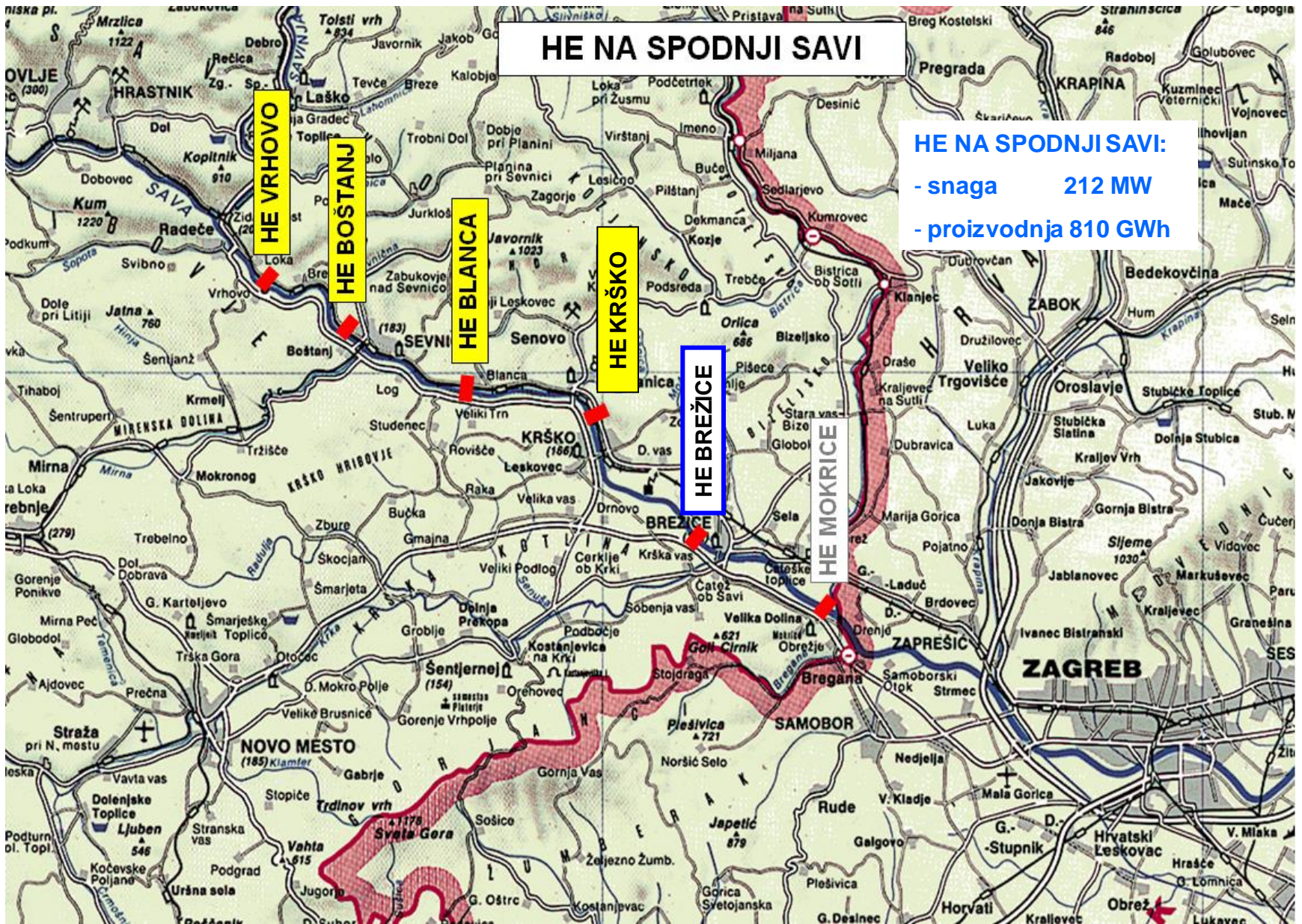


**PRIMER CELOVITE PRESOJE
VKLJUČNO S ČEZMEJNO
PRESOJE VPLIVOV NA
OKOLJE**
**za državni prostorski načrt
za hidroelektrarno Brežice in
Mokrice**

HE NA SPODNJI SAVI

HE NA SPODNJI SAVI:

- snaga 212 MW
- proizvodnja 810 GWh



Predpresoja

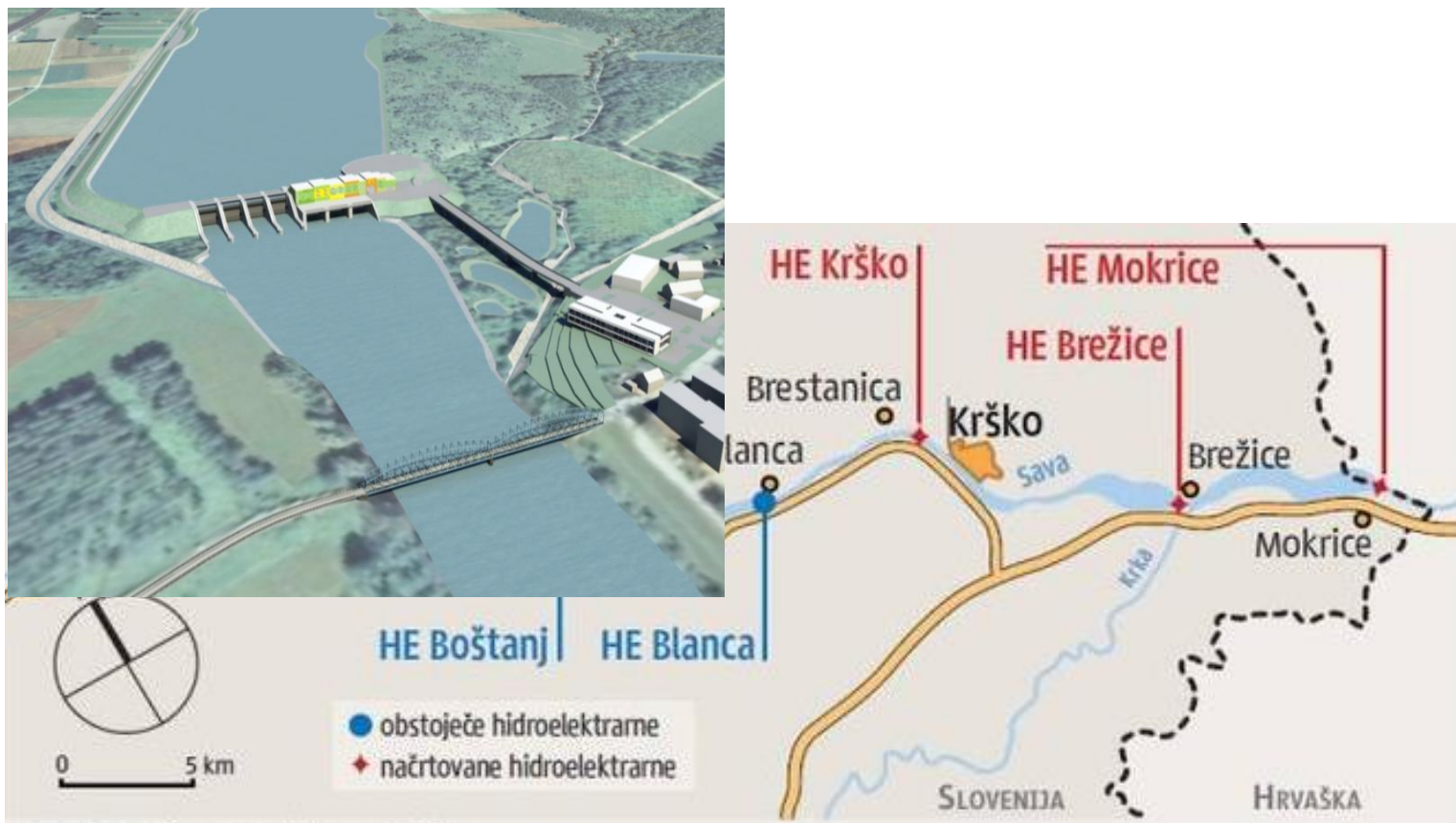
- Po Zakonu o ratifikaciji Protokola o strateški presoji vplivov na okolje je velika pregrada in zajezev v Prilogi I, kar pomeni, da zahteva aplikacijo Protokola
- Protokol velja tako za nacionalne celovite presoje vplivov na okolje kot za mednarodne celovite presoje vplivov na okolje
- Načrtovanje na reku Savi, ki teče na Hrvaško, čezmejni vplivi **ne morejo biti izključeni.**
- **Odločba : Celovito presojo vplivov na okolje skupaj s Presojjo sprejemljivosti na varovana območja ter čezmejno presojo vplivov na okolje je treba izvesti zaradi verjetnih pomembnih vplivov na podzemne in nadzemne vode, naravo, poplavno varnost, itd.**

Obvestilo sosednji državi

Obvestilo je vsebovalo vse obvezne sestavine kot določa Priloga II

- a.) osnutek plana in okoljskega poročila , vključno z informacijami o verjetno pomembnih čezmejnih vplivih
- b.) informacijo o procesu in predlog časovnice za podajo komentarjev

- Hrvaška je odpisala v roku in še posebej poudarila teme za katere pričakuje, da bodo natančneje obdelane: vpliv na vodna zajetja Zagreba in Samoborja, verjetne vplive na morfologijo reke, varstvo narave, poplavno varnost in možnega tveganja zaradi visoke pregrade.



Slika1: Ilustrativna lokacijska karta za državni prostorski načrt Brežice; 13 km from the border between Slovenia and Croatia, and Mokrice, ca. 0.5 km from the border, and existing hydropower chain on the Sava River

Časovni okvir

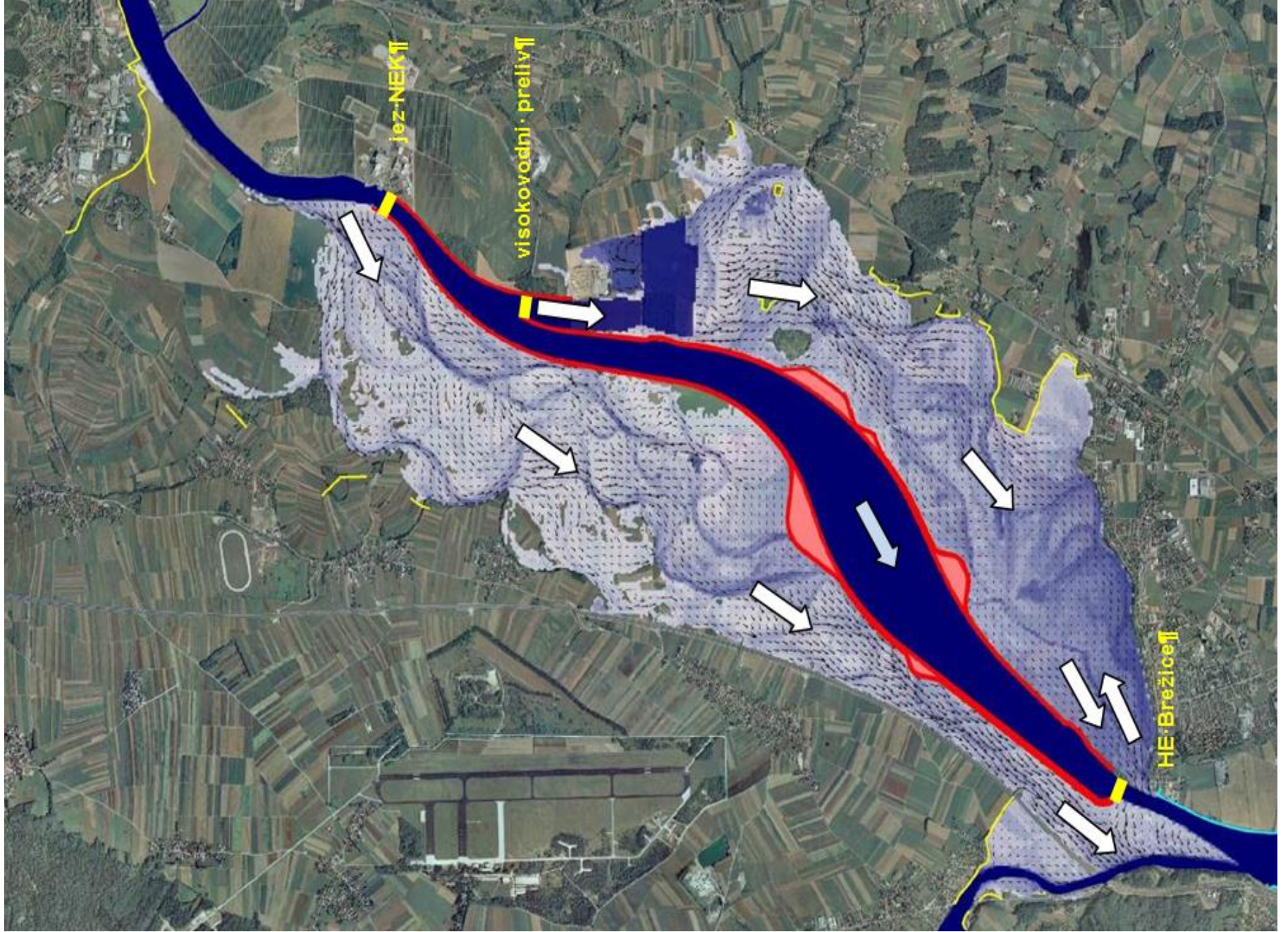
- Dogovor, da bo to primer dobre prakse
- Izpeljava čezmejnega postopka znotraj nacionalnega
- (čezmejni končan pred nacionalnim)
- Dogovor o časovnici:
- Notifikacija (30 days),
- Odgovor na notifikacijo (30 days),
- Javne konzultacije(30 days),
- Tehnične konzultacije (60 days),
- Končna odločitev (90 days) and
- Informacija o končni odločitvi (30 days).

Konzultacije

- Okoljsko poročilo usklajevano z ministrstvi in organizacijami, Slovenija potrdila kvaliteto
- Okoljsko poročilo in Presoja sprejemljivosti na varovana območja posredovana Hrvaški v komentarje

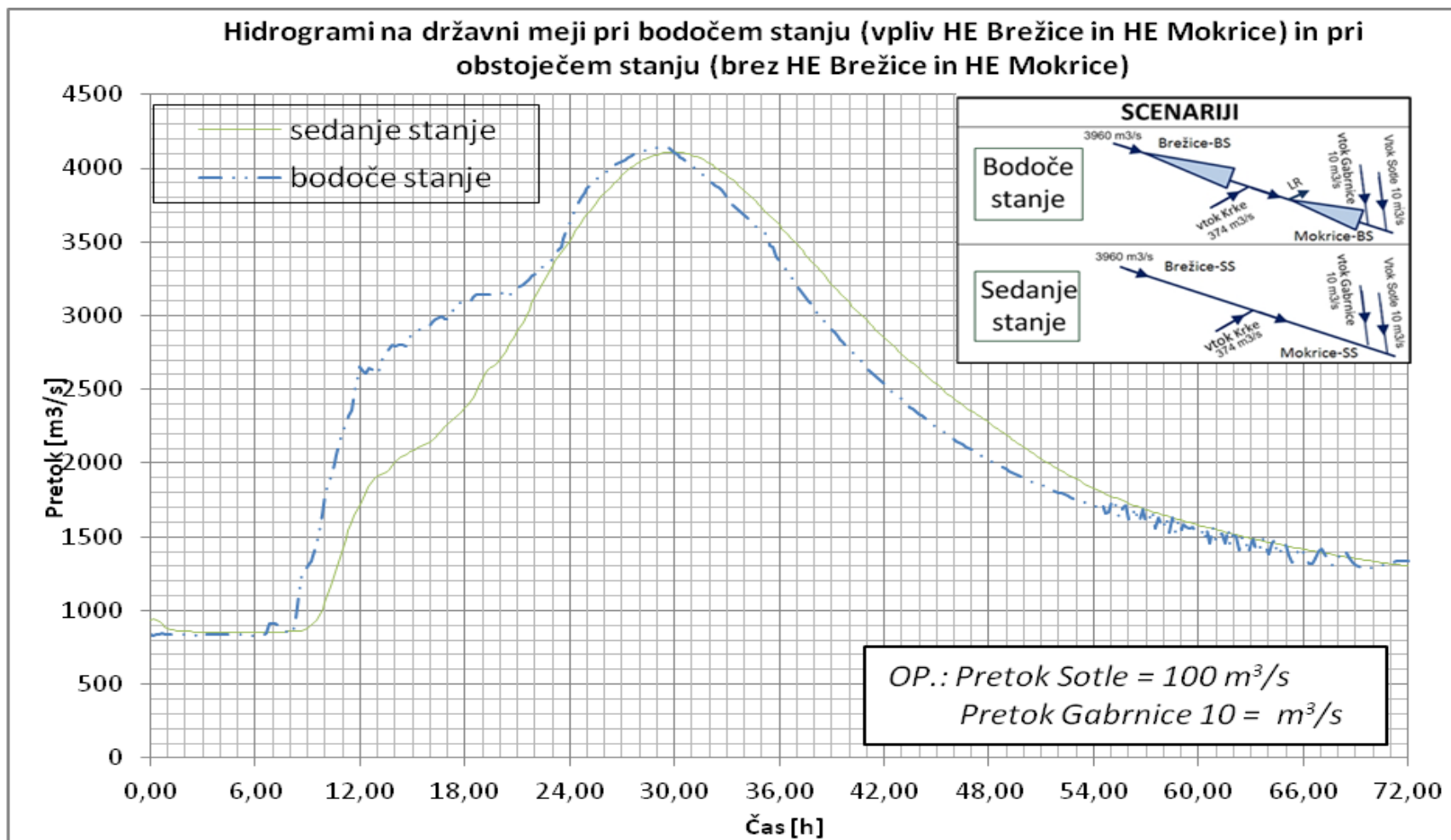
Okoljski komisiji določeni na obeh straneh meja

- Konzultacije izvedene o:
- Stanju okolja
- Izjemah po vodni direktivi oz. Zakonu o vodah
- Možnih alternativah, vključno z alternativo o (non-action);
- Metodah vrednotenja;
- Kumulativnih vplivih;
- Možnih vplivih in omilitvenih ukrepih : sediment, erozija, varstvo voda, narava, poplavna varnost.



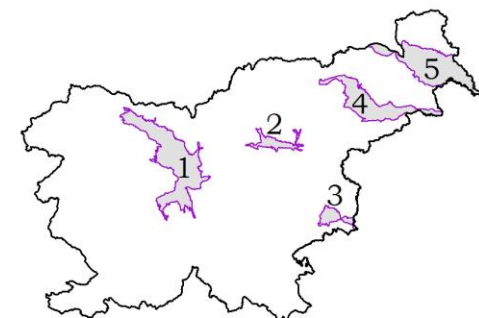
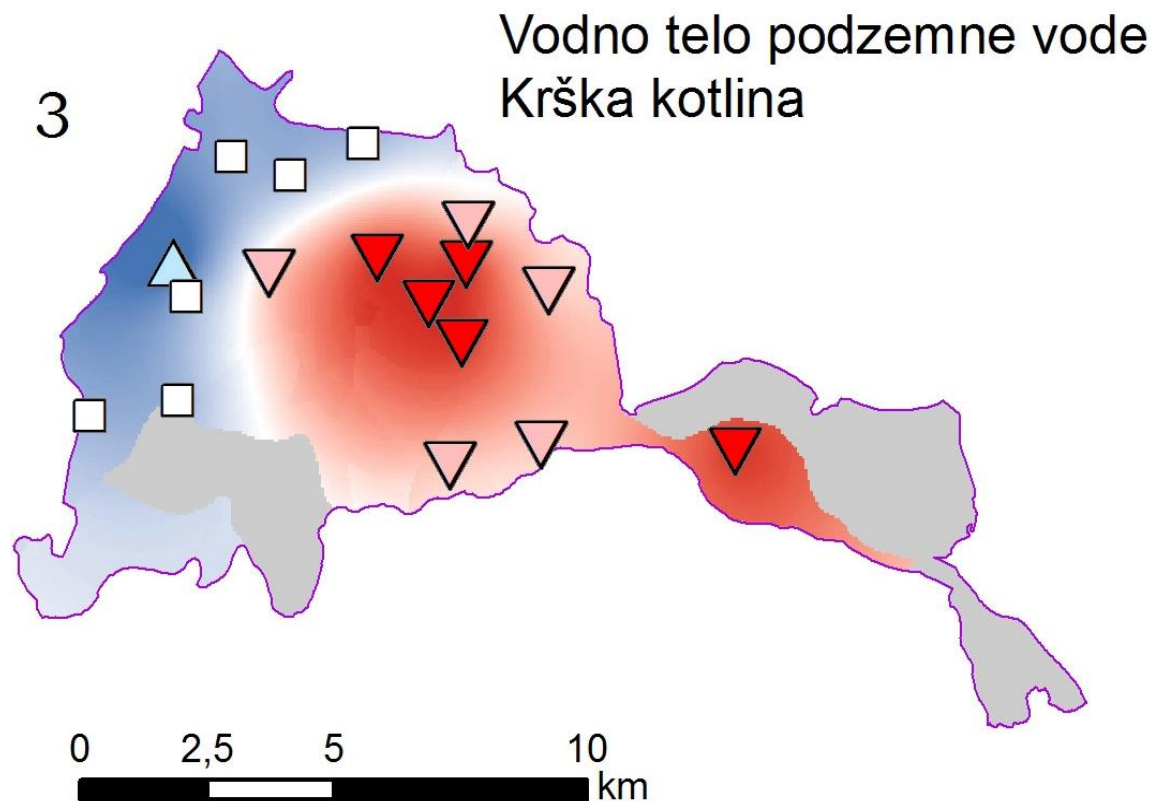
Slika: Vrednotenje poplavnega vala

Hidrogrami za sadašnje stanje (SS) i buduće stanje (BS)



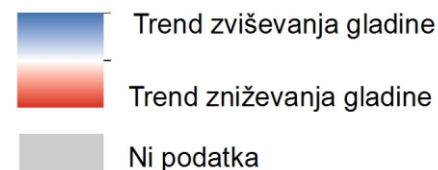
Slika: Vrednotenje vpliva na podzemne vode

PODZEMNE VODE



Trendi gladin podzemne vode za obdobje 1990-2011

- ▲ Statistično značilen trend zviševanja gladine
- ▲ Statistično neznačilen trend zviševanja gladine
- Trend ni izražen
- ▼ Statistično neznačilen trend zniževanja gladine
- ▼ Statistično značilen trend zniževanja gladine



Priporočila

- Izkušnje kažejo, da je za celovito presojo in vključevanje javnosti potreben čas, dobro načrtovanje in organizacija
- Pomembno je utemeljeno in z modeli podkrepljeno okoljsko poročilo in Presoja sprejemljivosti na varovana območja
- NGO je treba vključiti v pripravo programa v najbolj zgodnji fazi
- Gradivo programa/plana in okoljskega poročila morata biti obravnavana na vseh delavnicah sočasno
- Delovati pregledno in zakonito

Hvala



A collage of three photographs from a conference. The left photo shows an audience seated at tables. The middle photo shows four men in suits engaged in a conversation. The right photo shows a man speaking at a podium with a microphone, with a presentation slide visible in the background.